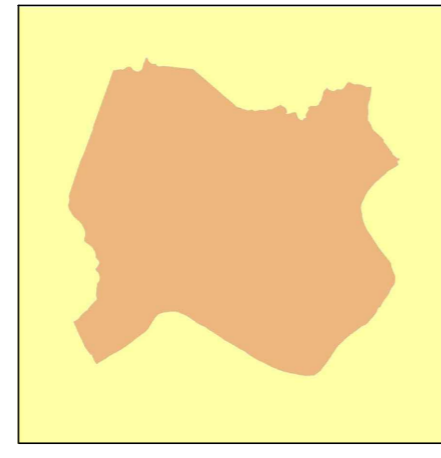




COMUNE DI CAPRAIA E LIMITE
Provincia di Firenze

INDAGINI GEOLOGICO TECNICHE DI SUPPORTO
ALLA VARIANTE AL REGOLAMENTO URBANISTICO
E CONTESTUALE ADEGUAMENTO
DEL QUADRO CONOSCITIVO DEL
PIANO STRUTTURALE

MICROZONAZIONE SISMICA
G.14 SEZIONI GEOLOGICO - TECNICHE
CON INDICAZIONE DELLE
MICROZONE OMOGENEE



scala 1:2.500

Professionista incaricato:
Prof. Geol. Eros Aiello

Con:
Dott. Geol. Gabriele Grandini

Collaboratrice:
Dott. Geol. Tosca Simonti

MARZO 2016



Via Andrea del Castagno, 8 - 50132 FIRENZE
Tel. e Fax 055.571393-575954
C.F. e P.IVA 02287880484

LEGENDA SEZIONI GEOLOGICO - TECNICHE con indicazione delle Microzone Omogenee

Depositi correlati a instabilità di versante

Corpo di frana attiva

Terreni di copertura

GM es, fd, di - Ghiaie limose, miscela di ghiaia, sabbia e limo di ambiente di argine/barra/canale (b), di falda detritica (a) e di piana deltizia (Cc, Ma)

SW lf - Sabbie pulite e ben assortite, sabbie ghiaiose di ambiente di terrazzo fluviale (SbS)

SM es, ec - Sabbie limose, miscela di sabbia e limo di ambiente di argine/barra/canale (bn) ed eluvio-colluviale (b2a)

SC sp-tm - Sabbie argillose, miscela di sabbia e argilla di ambiente di spiaggia - terrazzo marino (ACOa)

ML ca-pl-tm - Sabbie fini limose o argillose, limi argillosi di ambiente di conoide alluvionale - palude/laguna/stagno/lago costiero - terrazzo marino (Ma)

CL sp-tm - Argille ghiaiose o sabbiose, argille limose, argille magre di ambiente di spiaggia - terrazzo marino (ACOa)

Substrato geologico

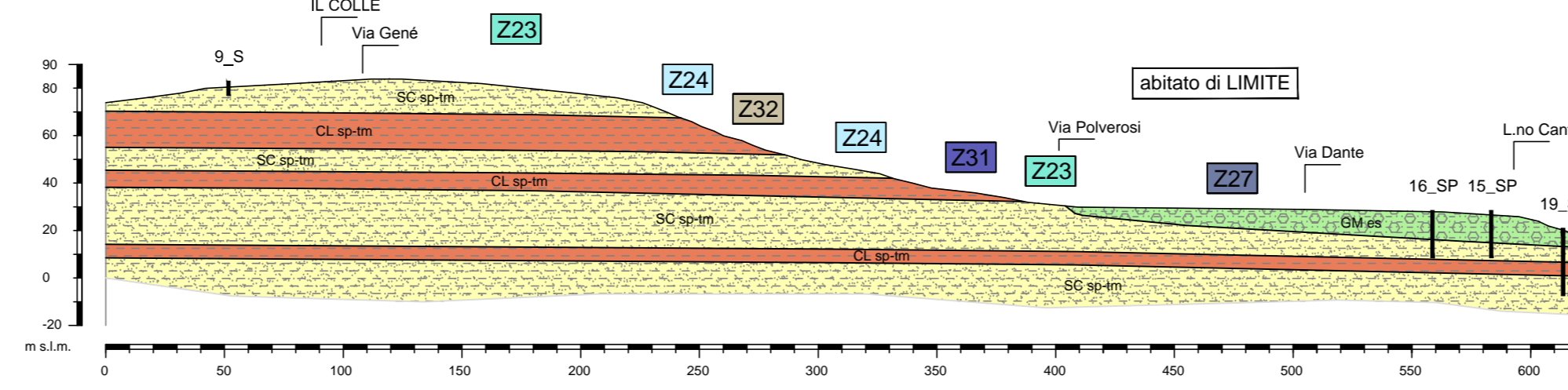
LPS - Lapideo, stratificato (MAC)

Altre notazioni

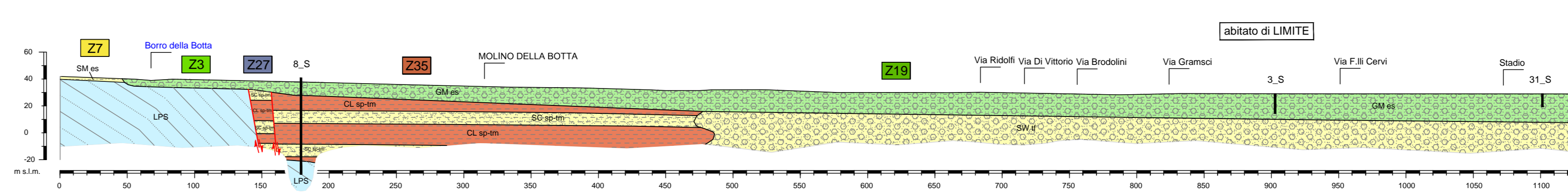
32_SP
Punto di controllo lito-stratigrafico

SEZIONI GEOLOGICO - TECNICHE - Scala 1:2.500 con indicazione delle Microzone Omogenee

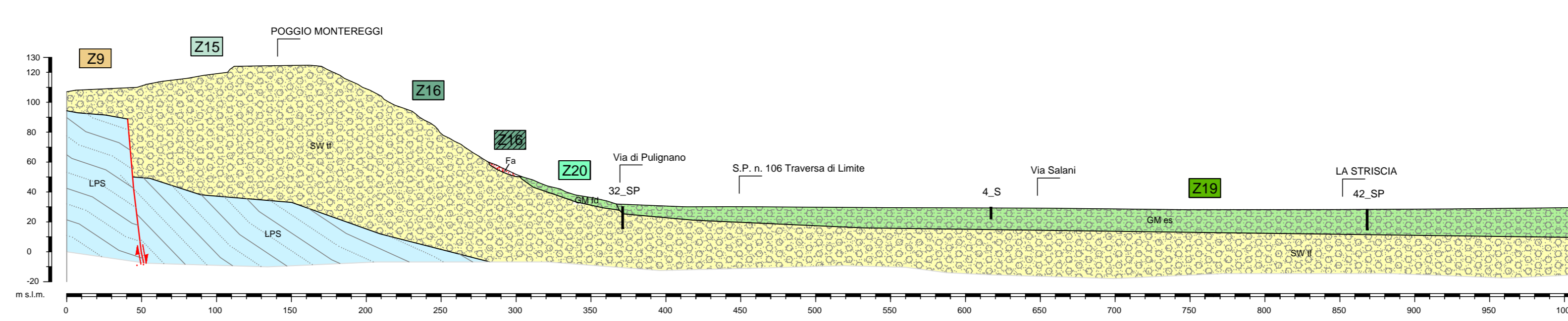
SEZIONE 1 - LIMITE



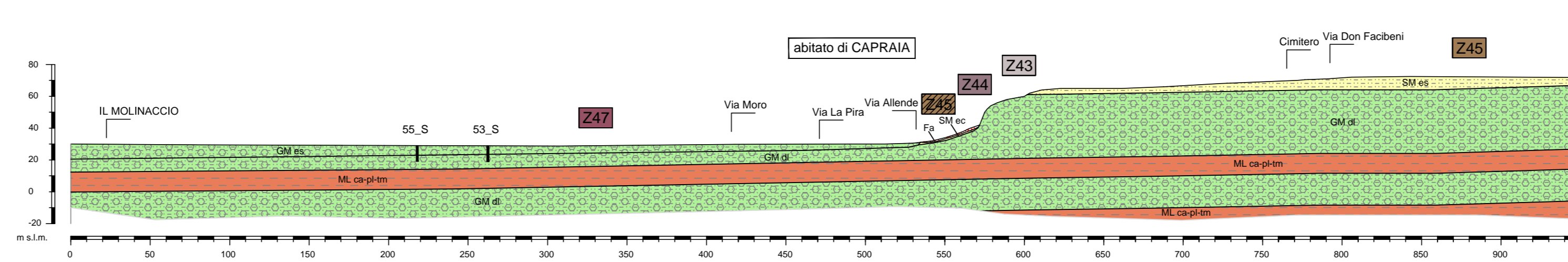
SEZIONE 2 - LIMITE



SEZIONE 3 - LIMITE



SEZIONE 1 - CAPRAIA



SEZIONE 1 - CASTRA

